



PT. HUTAN KETAPANG INDUSTRI

UNIT DAMKAR

TANDA TERIMA LAPORAN GROUND CHECK HOTSPOT

Pada hari Rabu tanggal 16 September 2020 telah diterima laporan Grond Check Hotspot di areal PT. Hutan Ketapang Industri dengan perincian sebagai berikut:


No	Dokumen	Satuan	Jumlah	Keterangan
1	Laporan Ground Check Hotspot	Lembar	3	Areal Bambu Emas Estate (HKI-5) Desa Air Hitam Besar Kec. Kendawangan, Kab. Ketapang

Demikian tanda terima laporan Ground Check Hotspot di areal konsesi PT. Hutan Ketapang Industri.

Kendawangan, 16 September 2020


Diserahkan:

PT. Hutan Ketapang Industri


Slamet Sri Mulyanta



Diterima:



PT. HUTAN KETAPANG INDUSTRI
UNIT DAMKAR

BERITA ACARA VERIFIKASI HOTSPOT

Berdasarkan Web. Lapan. Go. id pada tanggal Lima Belas bulan September tahun Dua ribu dua puluh terpantau Hotspot di areal PT. HKI dengan perincian sebagai berikut:


- a. Lokasi : Bambu Emas Estate, Divisi 4, Blok L052
Desa Air Hitam Besar ,Kec. Kendawangan, Kab. Ketapang
- b. Titik Koordinat : S. 02.60108 E = 110.64183
- c. Vegetasi : Alang - alang
- d. Hasil verifikasi sbb:
- Terjadi kebakaran lahan dalam konsesi PT. HKI (area Non HCV)
 - Luas Lahan terbakar : 0,5 hektar
 - Penyebab : Diduga karena perburuan satwa liar
 - Lain – lain : Api sudah padam
- e. Tim Verifikasi : Askep Kebun & Anggota Damkar HKI 5

Demikian hasil verifikasi ini kami sampaikan dengan sebenarnya

PT. HKI, 16 September 2020

Dibuat:


Slamet Sri Mulyanta
Askep Damkar


Oka Wisnu Radityo
Mgr Ext Relation & Damkar

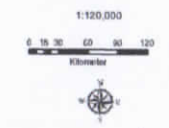
Mengetahui:


Yan Octavyan H
GM Planning & Resources

PETA AREA KERAWANAN KEGIATAN ILEGAL
 PERIODE JUNI 2020
 BAMBU EMAS ESTATE (BEE / HKI 5)

PT. HUTAN KETAPANG INDUSTRI
 KABUPATEN KETAPANG
 PROVINSI KALIMANTAN BARAT

IUPHHK HTI No. SK. 59/Menhut-10/2007
 Jo. No. SK. 663/Menhut-10/2011
 Tanggal 24 November 2011



Dataran Dasar : ... Grid Geografis dan Universal Transverse Mercator
 Proyeksi : ... Universal Transverse Mercator
 Datum : ... WGS 1984
 Zone : ... 48 South



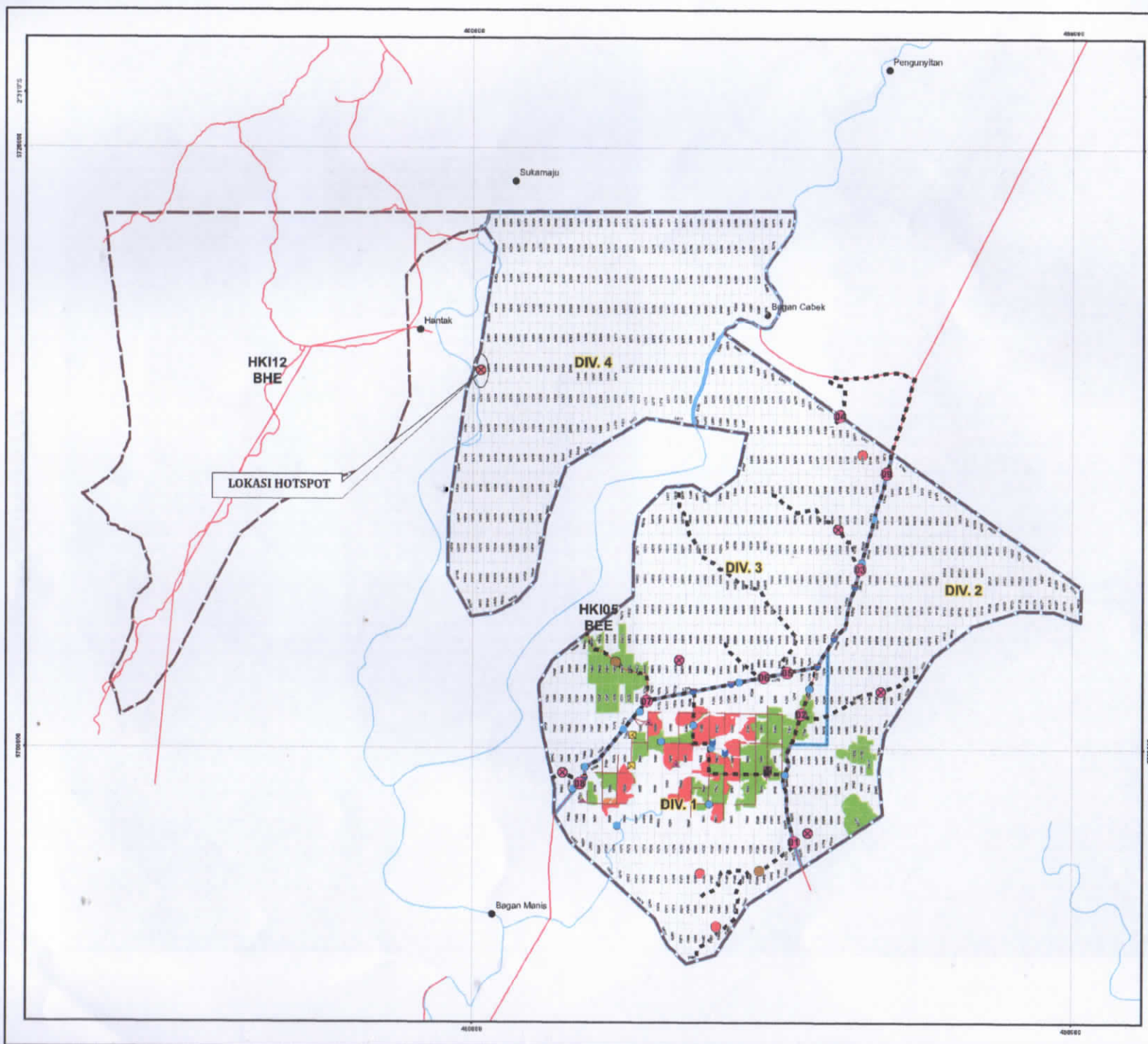
- Legenda**
- Pos Jaga (Pos 1 - 9)
 - ☒ Posko Damkar
 - ▲ Menara Api
 - ♣ Plang Himbauan Kebakaran
 - ♣ Sekat Bakar
 - ♣ Embung
 - Desa
 - Rawan Ilegal Logging
 - Rawan Kebakaran
 - Rawan Perambahan Hutan
 - Rawan Perburuan Liar
 - Rute Patroli Satpamhut
 - Jalan
 - Jalan Blok
 - Sungai
 - Batas Estate HKI
 - Batas Divisi
 - Desain Blok
 - Area Blok Rawan Kebakaran
 - Emplacement
 - Nursery
 - Area Restorasi
 - Area Tanam
 - Lokasi Hotspot

SUMBER DATA :

- Peta Areal Cakupan IUPHHK-HTI PT. Hutan Ketapang Industri, Skala 1:50.000
- Peta Perencanaan dan Rancangan IUPHHK-HTI PT. Hutan Ketapang Industri, Blok 1, Skala 1:10.000
- Peta Perencanaan dan Rancangan IUPHHK-HTI PT. Hutan Ketapang Industri, Blok 1, Skala 1:10.000
- IUPHHK HTI No. SK. 59/Menhut-10/2007
- Operational Update Concession, 2012 - May 2019

PT. HUTAN KETAPANG INDUSTRI
 PLANNING & RESOURCES DEPT.
 JUNE 2020

PT. HUTAN KETAPANG INDUSTRI
 Komplek Rimbun Square, North Tower, 8331 Jakarta



DOKUMENTASI

